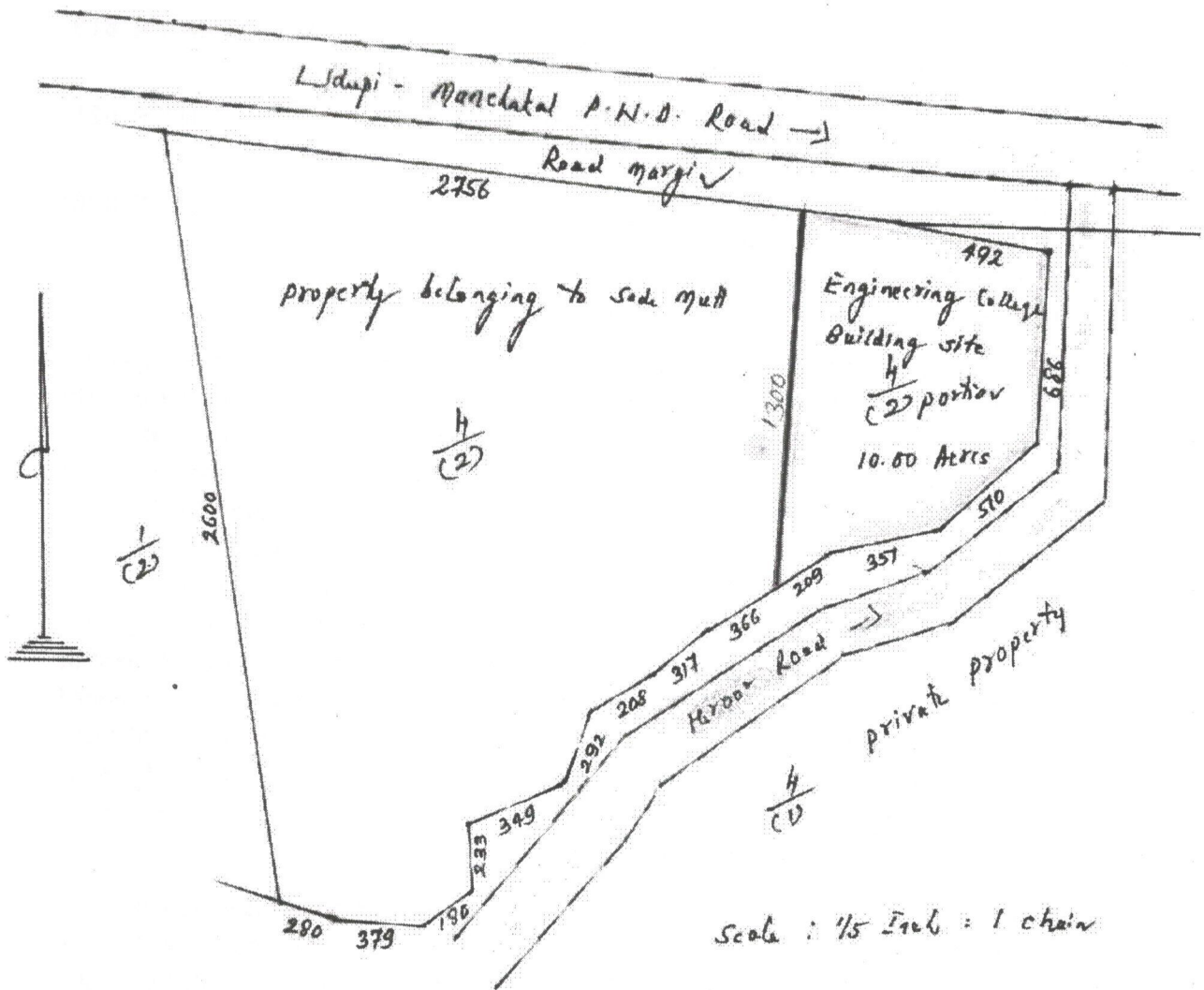


District: Udipi

S. No. 4/2

Village: Shirva No. 91

Taluk: Udipi




S. S. D. NO.	Extent	Kissan	Pattadar
4-2	51-65	Dry	Sode Mutt

Khasra Plan.

Sd/-

Village Accountant
Shirva Village, Udipi Taluk



ATTESTED

Vishnu Moorthi S
 NOTARY (REGN. NO 6952)
 VISHNU MOORTHY S.
 UDUPA
 Date 08/05/2010

Translated to English
from Kannada by me

M. B. Venkataraja Acharya
 Principal

NOTARIAL REGISTER NO.
 S/No 262
 Date 8-5-2010

M. B. Venkataraja Acharya
 Advocate UDUPI
 SHRI MADHWA VADIRAJA
 INSTITUTE OF TECHNOLOGY & MANAGEMENT
 Shwothama Nagar, Udupi Dist.
 M.Com., LL.B
 BANTAKAL - 574 115

Proceedings to the Tahasildar, Udupi Taluk

Subject : Passing order in respect of changing the residential converted 10 acres out of total 25 acre in S. No. 4-2-BP1 of Shirva Village to non residential purpose.

Reference : 1) Application by the President Sri Sode Vadiraja Mut. Education Trust dated 07-05-2010

2) Residential Conversion Endorsement D.Dis ALN CR 613/90-91 dated 20-11-90

3) Residential Conversion Endorsement D.Dis. ALN CR 621 90-91 dated 01-12-90

4) Residential Conversion Endorsement D.Dis. ALN CR 636/90-91 dated 11-12-90

Endorsement of conversion was issued by this office in respect of 9.00 acres as per Reference No. (2), in respect of 8.00 acres as per Reference No. (3) & in respect of 8.00 acres as per Reference No. (4) in S. No. 4-2 of Shirva Village, Udupi Taluk. Out of this land 10 acres land has been registered in the name of Sri Sode Vadiraja Mutt Educational Trust from Sri Sode Mutt as per Registered Gift deed dated 18-11-2009 Document No. 4891/2009-10 of Sub Registrars' Office, Udupi. Application is filed vide Reference No. (1) to convert the said land from residential purpose to non-residential purpose. After examining the records produced in that regard confirming that the request of the applicant is proper it is ordered to make payment of conversion fees for non residential purpose. As per the order the applicant produced challan Receipt No. 74/07-05-2010 by making payment of Rs. 2,18,000.00, non-agricultural conversion fees and Rs. 100.00 S.D. fees to the treasury for total 10.00 acre land in S. No. 4-2BP1. Hence it is ordered as mentioned here below for residential to non-residential purpose.

Permission is given for conversion of non-residential purpose from residential purpose i.e., for constructing Engineering College by Sri Sode Vadiraja Mutt Education Trust, in 5.20 acres out of 8.00 acres of residential conversion endorsement ALN CR 621 90-91 and 4.80 acres out of 9.00 acres of endorsement ALN CR 6369/90-91 of this office total 10.00 acres in present RTC recorded S. No. 4-2BP1 of Shirva Village Udupi Taluk.

ATTESTED

Vishnu Moorthi
NOTARY (REGN NO 6952)
VISHNU MOORTHIS.
UDUPI
Date 8-5-2010

Sd/-

Tahasildar, Udupi
(Seal)

Copy :

- 1) To the Applicant
- 2) To The Taluk Bhoomi Section, to make necessary entries in the RTC.
- 3) To the Secretary, Village Panchayath Shirva

NOTARIAL REGISTER NO. Principal

Sl.No. 262

Date 8-5-2010

Book No. 11

SHRI MADHWA VADIRAJA

INSTITUTE OF TECHNOLOGY & MANAGEMENT

Vishwothama Nagar, Udupi Dist.

BANTAKAL - 574 115

Round Seal

Jf Tahasildar,

Udupi with

State Emblem

Translated from Kannada to
English by me

P. Venkataraja

P. Venkataraja Acharya

M.Com. LL.B.

Proceedings of the Tahasildar, Udupi

Subject : Issuing of Land Usage Certificate

Reference : 1) Application of the Secretary, Sri Sode Vadiraja Mutt, Education Trust.

2) Report of R. I. bearing No. CR4523/09-10 dated 29-01-2010.

As mentioned in the reference the RTC of S. No. 4/2BP1 totally measuring 51.65 of Shirva Village, Kaup Hobli is in the name of Sri Sode Mutt, Sri Vishwothama Theertha Swamiji and a portion of 10 acres converted land has been transferred to Sri Sode Variraja Mutt, Education Trust (R), by virtue of Gift Deed bearing Document No. 4893/09-10 of S.R.O., Udupi.


This is to certify that the khas possession & ownership of S. No. 4/2BP1 measuring 10 acres converted land of Shirva Village, Kaup Hobli, Udupi Taluk is in the name of Sri Sode Variraja Mutt, Education Trust and the said land is vacant land and the said Trust has now commenced construction of the building in the said land.

Round Seal of
Tahasildar, Udupi

Sd/-

(Seal of)

Tahasildar, Udupi



NO. OF CORRECTIONS NIL

NOTARIAL REGISTER NO.

SI No. 239

Date 22-1-2010

Book No. 11

ATTESTED

Vish. Moorthy 22/1/2010

NOTARY (REGN. NO 6952)

VISHNU MOORTHY S.

UDUPA

Date 22-1-2010

Vishnu Moorthi S. Udupa

ADVOCATE & NOTARY

C/o Soorya Kiran, Bailore Road
Udupi - 576101. Ph: 9448911232

Translated from Kannada to English
by me
P. Venkataraja

P. Venkataraja Acharya

M.Com., LL.B.

Advocate, Udupi

Ar3009

Principal

SHRI MADHWA VADIRAJA
INSTITUTE OF TECHNOLOGY & MANAGEMENT

Vishwothama Nagar, Udupi Dist.

BANTAKAL - 574 115

5 ಗಣಕಯುಗ ಯುಪಿ ನಮೂನೆ - 15

ಜೋಯಳು ಒಡಂಬಡಿಕೆ ತ್ರಿಪುಟ: ಒಡಂಬಡಿಕೆ

ಪ್ರಮಾಣ ಪತ್ರದ ಸಂಖ್ಯೆ 19.....2014-2015 | 1892 ಪ್ರಪತ್ರ ಸಂಖ್ಯೆ 15 (148ನೇ ನಿಯಮ)

ಅರ್ಜಿ ಸಂಖ್ಯೆ 19.....2014-2015 | 1892

ಕೆಳಗೆ ತಿಳಿಸಿದ ಆಸ್ತಿಯ ಸಂಬಂಧದಲ್ಲಿ ಋಣಭಾರಗಳು ವಿವರಿಸಿದ ಇದ್ದರೆ; ಮತ್ತು ನೋಂದಣಿಯಾದ ಕ್ರಮಗಳ ವಿವರಗಳ ಬಗ್ಗೆ ಒಂದು ಪ್ರಮಾಣಪತ್ರಕ್ಕಾಗಿ ಅರ್ಜಿಯನ್ನು ಸಲ್ಲಿಸಲಾಗಿದೆ.

(ಅರ್ಜಿಯಲ್ಲಿ ಹೇಳಿದಂತೆ ತಿಳಿಸಬೇಕು ಮತ್ತು ವಿವರಿಸಬೇಕು)

ಶಿಕ್ಷಣಯುಗ ನಂ-428P1 ಕೃಷಿಯುಗ

ಮೇಲೆ ತಿಳಿಸಿದ ಆಸ್ತಿಯ ವಿವರವನ್ನು 1-4-2000 ರಿಂದ 13/3/2014 ರಿಂದ 20-1-5-2000 ರ ವರೆಗೆ 1ರಲ್ಲಿ ಸೂಚಿಯಲ್ಲಿರುವುದನ್ನು ಶೋಧನೆ ನಡೆಸಲಾಯಿತು ಮತ್ತು ಈ ಶೋಧನೆಯಿಂದ ಕೆಳಗೆ ತೋರಿಸಿದ ಕ್ರಮಗಳು ಜಾಗೂ ಋಣಭಾರಗಳು ಕಂಡುಬಂದುವೆಂಬುದನ್ನು ಈ ಮೂಲಕ ಪ್ರಮಾಣೀಕರಿಸುತ್ತೇನೆ.

57.65 ಲಕ್ಷ


ಕ್ರಮಾಂಕ	(ಎ) ಆಸ್ತಿಯ ವಿವರ	ನಿರ್ವಹಣಾ ಜಾರಿಯ ದಿನಾಂಕ	(ಬಿ) ದಸ್ತಾವೇಜಿನ ಸ್ವರೂಪ ಮತ್ತು ಮಾಲ್ಯ	ಕಕ್ಷಿಗಾರರ ಹೆಸರು		ಸಂಪುಟ	ಪುಟ	ದಸ್ತಾವೇಜಿನ ಉಲ್ಲೇಖ ಸಂಖ್ಯೆ ಮತ್ತು ವರ್ಷ
				ಬರೆದು ಕೊಟ್ಟವರು	ಬರೆಯಿಸಿಕೊಂಡವರು			
1	2	3	4	5	6	7	8	9
	ಜೋಯಳು ಒಡಂಬಡಿಕೆ ಯುಗ - 4-28P1 - 10 ಲಕ್ಷ -	18/11/2009	Gift deed	Sri Gode. Vadinjya. mult udupi. Ap by - Gode dhipalji and others	Shau Gode. Vadinjya. mult education. Trust - (R) udupi. Ap by - Sri Vishwathama Jhambha Suresh	CONO 74		4893 2009-2010
	ಜೋಯಳು ಒಡಂಬಡಿಕೆ ತ್ರಿಪುಟ	7/1/2012	G.T.D. 10,00,000/-	Sri - Gode. Vadinjya mult and others	namagun kan nataben bank Ltd udupi	CONO 179		9307/2011-2012
	- 100 -	12/1/2012	G.T.D. 19,00,000/-	Shau Vishwa Vallabha Jhambha and others	namagun Suresh and others	CONO 182		9925 2011-2012

ಸದರಿ ಆಸ್ತಿಗೆ ಸಂಬಂಧಿಸಿದಂತೆ ಪೂರ್ವೋಕ್ತ ಕ್ರಮಗಳು ಮತ್ತು ಋಣಭಾರಗಳ ಹೊರತು ಇತರ ಯಾವುದೇ ಕ್ರಮಗಳು, ಋಣಭಾರಗಳು ಉಂಟಾಗಿಲ್ಲವೆಂದು ಸಹ ಪ್ರಮಾಣೀಕರಿಸುತ್ತೇನೆ. ಶೋಧನೆ ನಡೆಸಿದವರು ಮತ್ತು ಪ್ರಮಾಣಪತ್ರ ಸಿದ್ಧಪಡಿಸಿದವರು ಶ್ರೀ..... ಶೋಧನೆ ಪರಿವೀಕ್ಷಿಸಿದವರು ಮತ್ತು ಪ್ರಮಾಣಪತ್ರವನ್ನು ಪರಿವೀಕ್ಷಿಸಿದವರು ಶ್ರೀ.....

ರುಜು (ಪದನಾಮ) ಶ್ರೀ.....

Principal

SHRI MADHWA VADIRAJA INSTITUTE OF TECHNOLOGY & MANAGEMENT Vishwothama Nagar, Udipi Dist



ನೋಂದಣಿ ಅಧಿಕಾರಿಯ ರುಜು

ಸ್ಥಳ 14/5/2014

ಸೂಚನೆ : 1) ಈ ಋಣಭಾರ ಪತ್ರಿಕೆಯಲ್ಲಿ ಕಂಡು ಬರುವ ಕ್ರಮಗಳು ಮತ್ತು ಋಣಭಾರಗಳ ವಿವರಗಳ ಮೇಲೆ ಅರ್ಜಿದಾರನು ಕೊಟ್ಟ ಪ್ರಕಾರವೇ ಇದೆ. ಒಂದು ವೇಳೆ ನೋಂದಣಿಯಾದ ಪ್ರತಿಗಳಲ್ಲಿ ಅರ್ಜಿದಾರನು ಕೊಟ್ಟಿರುವ ಆಸ್ತಿಯ ವಿವರಣೆ ವ್ಯತ್ಯಾಸವಾಗಿದ್ದಲ್ಲಿ ಅಂತಹ ವಿವರಣೆಯು ಈ ಋಣಭಾರ ಪತ್ರಿಕೆಯಲ್ಲಿ ಸೇರಿಸಲು ಸಾಧ್ಯವಿಲ್ಲ. 2) ನೋಂದಣಿ ಅಧಿನಿಯಮದ 57ನೇ ಪ್ರಕರಣ ಮತ್ತು ನಿಯಮ 138(1)ರ ಪ್ರಕಾರ ಅರ್ಜಿದಾರನು ಇಚ್ಛಿಸಿದಲ್ಲಿ ನಿಗದಿಪಡಿಸಿದ ಫೀಜನ್ನು ಕೊಟ್ಟಲ್ಲಿ, ತಾನೇ ಸ್ವತಃ ನೋಂದಣಿ ಪುಸ್ತಕ ಮತ್ತು ಸೂಚಿಯನ್ನು ಋಣಭಾರ ಪತ್ರಿಕೆ ಮತ್ತು ಯಥಾಸಮಯಕ್ಕೆ ತಯಾರು ಮಾಡಲು ಅವರ ವಶಕ್ಕೆ ಕೊಡಲಾಗುವುದು. (ಎ) ಆದರೆ ಈ ಪುಸ್ತಕ ಅರ್ಜಿಯ ಪ್ರಕಾರ ಅರ್ಜಿದಾರನು ಸ್ವತಃ ಪರಿಶೀಲಿಸಲು ಇಚ್ಛಿಸಿದಿದ್ದ ಕಾರಣ ಅರ್ಜಿದಾರನು ಸೂಚಿಯನ್ನು ಸಿದ್ಧಪಡಿಸಿದ ಶೋಧನೆಯನ್ನು ಆಧರಿಸಿ ಜಾರಿಗೊಳಿಸಿದಂತೆ ಮಾಡಲಾಗಿದೆ. ಆದ್ದರಿಂದ ಈ ತತ್ಸಂಬಂಧವಾಗಿ ಯಾವುದೇ ಶೋಧನೆಯಲ್ಲಿ ಕಂಡುಬಂದಲ್ಲಿ ಇಲಾಖೆಯು ಯಾವುದೇ ರೀತಿ ಜವಾಬ್ದಾರಿಯಾಗಿರುವುದಿಲ್ಲ. (ಬಿ) ಮತ್ತು ಈ ಪುಸ್ತಕ ಅರ್ಜಿಯ ಪ್ರಕಾರ ಅರ್ಜಿದಾರನೇ ಸ್ವತಃ ತಾವು ಋಣಭಾರಗಳಿಗೆ ಶೋಧನೆಯನ್ನು

12DC5F5CC380625

ರೆಕಾರ್ಡ್ ಆಫ್ ರೈಟ್ಸ್, ಗೇಣಿ ಮತ್ತು ಪಹಣಿ ಪತ್ರಿಕೆ (RTC) ಫಾರಂ ನಂ.೧೬

Print Page No: 1/2
Valid from 25/01/2016 18:14:00 - 23/05/2017 16:19:56

ಗ್ರಾಮ ನಮೂನೆ 2
ತಾಲೂಕು ಮೊಹರು

ತಾಲೂಕು : ಉಡುಪಿ

ಹೋಬಳಿ :

ರಾಜ್ಯ :

ಗ್ರಾಮ :

ಶಿವರ :

ಪಟ್ಟಣ ಕ್ರಮ ಸಂಖ್ಯೆ :

99

1. ಸರ್ವೆ ನಂಬರ್ 4	3. ವೇತನವಾರು ಒಟ್ಟು ವಿಸ್ತೀರ್ಣ ಪೂರ್ವ ಪುರಾಡ್ (ಅ) ಪೂರ್ವ ಪುರಾಡ್ (ಬ) ಉಳಿದದ್ದು	ಎಕರೆ ಗುಂಟೆ ಆ 51.65.00.00 51.65.00.00	4. ಕಂದಾಯ (ಅ) ಭೂ ಕಂದಾಯ (ಬ) ಜೋಡಿ (ಈ) ಸಮಗಗಳು (ಡ) ನೀರಿನ ದರ	ರೂ. ವ್ಯ. 10.66	9. ಕೆಬ್ಬೆ ಅಥವಾ ಸ್ವಾಧೀನದಾರನ ಹೆಸರು ತಂದೆಯ ಹೆಸರು ಮತ್ತು ವಿಳಾಸ ಸೋದ ಮಠ -	ವಿಸ್ತೀರ್ಣ ಎ ಗುಂ 41.65.00.00	ಖಾತೆ ನಂ. 11	10. ಕೆಬ್ಬೆ ಅಥವಾ ಸ್ವಾಧೀನತೆಯ ರೀತಿ SRTSR 1666/84-85	11. ಇತರೆ ಹಕ್ಕುಗಳು ಮತ್ತು ಯೋಜನೆ			
	ಹಕ್ಕುಗಳು :	ಯೋಜನೆ :										
2. ಹಿನ್ನೆಲೆ 2BP1	8. ವೇತನವಾರು ಪ್ರಕಾರ ನೀರಾವರಿಯ ವಿಸ್ತೀರ್ಣ			10.66	ಹೆಂಚು ಜಾನವಣಿ ವಾಸದ ಮನೆ ಬಾವಿ 1 ಗೋ ಶಾಲ್-1 ALNCR 621/90-91/1.1.90 ರ ಪ್ರಕಾರ 8.00 ಎಕ್ರೆ ಭೂಪರಿವರ್ತನೆ MR 59/90 ರಂತೆ ALNCR 613/90-91 D. 28.11.90 ರ ಪ್ರಕಾರ 8.00							
5. ಮಣ್ಣಿನ ನಮೂನೆ ಕೆಂಪು ಮಿಶ್ರ	7. ಮರಗಳ ಸಂಖ್ಯೆ ಹೆಸರು ಸಂಖ್ಯೆ ಕ್ರ. ಸಂ.	ನೀರಾವರಿ ಮೂಲ			ಮುಂಗಾರು	ಹಿಂಗಾರು	ಬಾಗಾಯ್ಯ	ಒಟ್ಟು	3. ಭೂಮಿಯ ಉಪಯೋಗ ಮತ್ತು ಬೆಳೆ ವಿವರ			
6. ಪಟ್ಟಣ ಹೊಸ										4931324443354635434333830363235		

ವರ್ಷ ಮತ್ತು ಕಾಲ 1	ವ್ಯವಸಾಯಗಾರನ ಹೆಸರು ಮತ್ತು ವಾಸಸ್ಥಳ 2	ಸಾಗುವಳಿ ಪದ್ಧತಿ 3	ಗಣಿಯ ವಿಸ್ತೀರ್ಣ				ಬಾಗಾಯ್ಯ 8	ಬೆಳೆಯ ಹೆಸರು 9	ಭೇರಿ ವಿಸ್ತೀರ್ಣ			ನೀರಾವರಿ ಮೂಲ 13	ಉತ್ಪತ್ತಿ 14	ಮಿಶ್ರಣದ ಹೆಸರು 15	ವಿಸ್ತೀರ್ಣ ಎ. ಗುಂ 16
			ವಿಸ್ತೀರ್ಣ ಎ ಗುಂ 4	ಗುತ್ತಿಗೆ 5	ವರ್ಗ 6	ವಿಸ್ತೀರ್ಣ ಎ ಗುಂ 7			ಅಮಶ್ಯ 10	ಮಿಶ್ರ 11	ಒಟ್ಟು 12				
2016-2017 ಮುಂಗಾರು	ಶ್ರೀ ಸೋದ ವಾದಿರಾಜ ಮಠ ಎಚ್.ಕೆ.ಎಸ್. ಟ್ರಸ್ಟ್ ರಿ ಉಡುಪಿ - ಭೂ.ಪರಿ.	ಸ್ವಂತ						No Crop Info.							
2016-2017 ಹಿಂಗಾರು	ಸೋದ ಮಠ ಶ್ರೀ ಸೋದ ವಾದಿರಾಜ ಮಠ ಎಚ್.ಕೆ.ಎಸ್. ಟ್ರಸ್ಟ್ ರಿ ಉಡುಪಿ - ಭೂ.ಪರಿ.	ಸ್ವಂತ						No Crop Info.							
2016-2017 ಭೇರಿ	ಸೋದ ಮಠ ಶ್ರೀ ಸೋದ ವಾದಿರಾಜ ಮಠ	ಸ್ವಂತ						No Crop Info.							

Principal

SHRI MADHWA VADIRAJA

RTC DIGITALLY SIGNED BY : MAMATHA ON 5/23/2017

RTC UniqueNumber : I12DC5F5CC380625

ವಿಸ್ತೀರ್ಣ ಎಕರೆ ಮತ್ತು ಗುಂಟೆಗಳಲ್ಲಿ...

ಪಹಣಿಯ ನೈಜತೆಯನ್ನು <http://landrecords.karnataka.gov.in/rtcverification> ವೆಬ್ ಸೈಟ್ ಅಥವಾ K.A. BHOOMI (RTC UniqueNumber) ಟೈಪ್ ಮಾಡಿ 161 ಗೆ ಸಂದೇಶ ಕಳುಹಿಸಿ ಪರಿಶೀಲಿಸಬಹುದು
Citizen may register their AADHAAR number and mobile number at www.landrecords.karnataka.gov.in to get SMS alerts about mutations on agricultural lands

ವಿಶ್ವತಮಾ ನಗರ, ಉಡುಪಿ ಜಿಲ್ಲೆ
BANTAKAL - 574 115

* : ಬೆಳೆ ಸಮೀಕ್ಷೆ ಮಾಡಿ ಸ್ವೀಕೃತವಾಗದ ಕಾರಣ, ಬೆಳೆ ಮಾಹಿತಿ ನಮೂದಿಸಿರುವುದಿಲ್ಲ

ರೆಕಾರ್ಡ್ ಆಫ್ ರೈಟ್ಸ್, ಗೇಣಿ ಮತ್ತು ಪಹಣಿ ಪತ್ರಿಕೆ (RTC) ಫಾರಂ ನಂ.೧೬

Print Page No: 2/2

Valid from 25/01/2016 18:14:00 - 23/05/2017 16:19:56

ಗ್ರಾಮ ನಮೂನೆ 2

ತಾಲೂಕು ಮೊಹರು

ತಾಲೂಕು : ಉಡುಪಿ

ಹೋಬಳಿ :

ರಾಜ್ಯ

ಗ್ರಾಮ : ಶಿವ್

ಪುಟದ ಕ್ರಮ ಸಂಖ್ಯೆ :

99

1. ಸರ್ವೆ ನಂಬರ್ 4	3. ವೇತುವಾರು ಒಟ್ಟು ವಿಸ್ತೀರ್ಣ ಫೂಟ್ ಖರಾಬ್ (ಅ) ಫೂಟ್ ಖರಾಬ್ (ಬಿ) ಉಳಿದದ್ದು	ಎಕರೆ ಗುಂಟೆ ಆ	4. ಕಂದಾಯ (ಅ) ಭೂ ಕಂದಾಯ (ಬಿ) ದೋಡಿ (ಕೆ) ಸೆಷನ್ ಗಳು (ಡ) ನೀರಿನ ದರ	ರೂ. ಪೈ.	9. ಕೆಜ್ ಅಥವಾ ಸ್ವಾಧೀನದಾರನ ಹೆಸರು ತಂದೆಯ ಹೆಸರು ಮತ್ತು ವಿಳಾಸ ಶ್ರೀ ಸೋದ ವಾದಿರಾಜ ಮಠ ಎಜುಕೇಶನ್ ಟ್ರಸ್ಟ್ ರಿ ಉಡುಪಿ - - ಭೂ.ಪರಿ.	ವಿಸ್ತೀರ್ಣ ಎ ಗುಂ 10.00.00.00	ಖಾತೆ ನಂ. 5007	10. ಕೆಜ್ ಅಥವಾ ಸ್ವಾಧೀನತೆಯ ರೀತಿ MR H145/2014-2015 ದಾನ 24/12/2014	11. ಇತರೆ ಹಕ್ಕುಗಳು ಮತ್ತು ಯೋಜನೆ ಹಕ್ಕುಗಳು : ಮುಜಾಗು : MR T165/2014-2015MR T152/2014-2015.ಸಿಂಡಿಕೇಟ್ ಬ್ಯಾಂಕ್ ಕ್ಯಾಥೋಲಿಕ್ ಸೆಂಟರ್ ಶಾಖೆಗೆ ದೂ 19,00,00,000/-ಕ್ಕೆ ಆಧಾರ.ಮೆ ಕರ್ನಾಟಕ ಬ್ಯಾಂಕ್ ಲಿ ರಥಬೀದಿಗೆ 5,00,00,000/-ಕ್ಕೆ ಆಧಾರ.		
	2. ಹಿಸಾಬ್ 2BP1	8. ವೇತುವಾರು ಪ್ರಕಾರ ನೀರಾವರಿಯ ವಿಸ್ತೀರ್ಣ									
5. ಮರಗೊಳ ನಮೂನೆ	7. ಮರಗಳ ಸಂಖ್ಯೆ										
	ಹೆಸರು	ಸಂಖ್ಯೆ	ಕ್ರ. ಸ.	ನೀರಾವರಿ ಮೂಲ	ಮುಂಗಾರು	ಹಿಂಗಾರು	ಬಾಗಾಯ್ತು	ಒಟ್ಟು			
6. ಪಟ್ಟಾ											

4931324443354635434333830363235

12. ಸಾಗುವಳಿ ಮತ್ತು ಗೇಣಿಯ ವಿವರಗಳು												3. ಭೂಮಿಯ ಉಪಯೋಗ ಮತ್ತು ಬೆಳೆ ವಿವರ			
ವರ್ಷ ಮತ್ತು ಕಾಲ 1	ಪ್ರವಸಾಯಗಾರನ ಹೆಸರು ಮತ್ತು ವಾಸಸ್ಥಳ 2	ಸಾಗುವಳಿ ಪದ್ಧತಿ 3	ಗೇಣಿಯ ವಿವರ		ಭೂಮಿಯ ಉಪಯೋಗ		ಮುಜಾಗು ಬಾಗಾಯ್ತು 8	ಬೆಳೆಯ ಹೆಸರು 9	ಬೆಳೆಗೆ ವಿಸ್ತೀರ್ಣ			ನೀರಾವರಿಯ ಮೂಲ 13	ನೀರಿನ ಉತ್ಪಾದನೆ 14	ಮತ್ತೆ ಬೆಳೆಗೆ ಒಟ್ಟು ಮತ್ತೆ ಬೆಳೆಗೆ ಹೆಸರು 15	ವಿಸ್ತೀರ್ಣ ಎ. ಗುಂ 16
			ವಿಸ್ತೀರ್ಣ ಎ ಗುಂ 4	ಗುತ್ತಿಗೆ 5	ವರ್ಗ 6	ವಿಸ್ತೀರ್ಣ ಎ ಗುಂ 7			ಅಮಲ್ 10	ಮಿಶ್ರ 11	ಒಟ್ಟು 12				
	ಎಜುಕೇಶನ್ ಟ್ರಸ್ಟ್ ರಿ ಉಡುಪಿ - ಭೂ.ಪರಿ. ಸೋದ ಮಠ							No Crop Info.							


Principal

ದಿನಾಂಕ:28/07/2021 17:33 ಮೊತ್ತ: ರೂ. 15

ವಿಸ್ತೀರ್ಣ ಎಕರೆ ಮತ್ತು ಗುಂಟೆಗಳಲ್ಲಿ

SHRI MADHWA VADIRAJA
INSTITUTE OF TECHNOLOGY & MANAGEMENT
Vishwothama Nagar, Udupi Dist
BANTAKAL - 574 115

ಕರ್ನಾಟಕ ಭೂಕಂದಾಯ ನಿಯಮಾವಳಿ 1966 ರ ನಿಯಮ 40, 42, 58 ಮತ್ತು 70